

NORDREGT.

---

Nr.	Klasse
9	C
16	-
20	-
21	C
23	-
26	-
28	-
30	B



Nordre gt 5

124.18A

20.9.72



Nordre gt. 7

124.19A

20.9.72

ANTIKVARISK REGISTER FOR TRONDHEIM

I.

Gate <i>Nordre gt.</i>		nr. <i>5 (tidligere 5+7)</i>
Betegnelse		
Eier 1970 <i>Fjellreite, A., Bolund, A</i>		
Bruk <i>1. etg.: Elektrisk forr. 2+3 etg.: Kontorer Fjellreite, 3 1/2 etg.: Leilighet.</i>		
Takst kr. <i>760 000</i> Areal tomt <i>875</i> m <sup>2</sup> , bygninger m <sup>2</sup>		
Oppført _____	mellom _____	og _____ omkring _____
<small>KJENT</small>		<small>ANTATT</small>
Siste brann _____ Tidligere branner _____		
Byggherre _____		
Arkitekt _____		Oppr. bruk _____
Plantype _____		
Hovedmål _____		Etasjer <i>3 1/2 etg.</i>
Grunnmur <i>tegl/stein, pusset</i>	Kjeller <i>X) 3</i>	
Vegger <i>stukkbygning</i>		
Tak <i>Saltak (kvadratisk), 3 hobbluer X) 1</i>		
Eksteriørdetaljer <i>X) 2 fasaden</i>		
Stilpreg _____		
Spesielle interiører _____		
Uthus, gårdsplass, fortau <i>Eyddis, men lite serprey i gårdrom., utfullt og velstelte fasader.</i>		
Ombygning	Beskrivelse	
Ønskelige forandringer _____		
Vedlikeholdstilstand <i>B (nesten A)</i>	Miljøet omkring <i>Bra uthevet ettervarende sidebygningene skifer like mye.</i>	
Antikvarisk tilstand	Arkeologi	
Arkitektonisk vurdering	Oppmåling	
Miljøvurdering <i>A</i>		
Prioritering		
		Dato
		Sign

x)<sup>1</sup> Kobbnielsen er egentlige bare en forhøjning af fasaden på to steder.

x)<sup>2</sup> Fasaden.

(5 tidligere) [ 2/3 af fasaden (mod sø) har i øvre etg. samme udmøntning som nr. 3. med uimbale af at her er ikke brystning i 3 1/2 etg. mærket med profiler eller ornamentfelter.

(7 tidligere) [ Fløten af fasaden er plan, pudsset, lidt inbrudt fra bjørnen og med mærkede enkelte vindusomramninger. Topprofil i 3. etg. stærkt mærket med grov tagprofil i underkant.

[ 1 etg. mærket som roklub; med grøntlæs. Inbrudne indgangspartier med fine ~~sp~~ dørparti specielt i søndre indgang.

x)<sup>3</sup>

Kjeller i alle bygningsdele med uimbale af balgård sør-øst. Des. liden kjeller sp. i denne bygning.



(5) Balgård, sør: Lager 2 1/2 etg. (kran kobber) pultale

(7) Balgård, nord: - - - 3 1/2 etg. (søltale)

Bemærkning til balgård (nu 5 nr.) i søndre del 1. etg. var det opr. stall og fur-rum i kjeller.

traue til 1939., sammensk.

ANTI-KVARISK REGISTER FOR TRONDHEIM

II.

Gate <i>Nordre</i> nr. <i>5</i>	
Tegninger, oppmålinger <i>98.</i> <i>1899:</i> Planer over hele gården (i alle etasjer) (i forb. med påbygging.) balgarden ikke realisert etter planen. <i>1907:</i> Plan og snitt av balgind-vektst. bygg. <i>1913:</i> Planer og skjemasnitt for hele gården.	
Eldre foto	
Litteratur	
Kilder	
Tidligere bygning	brent/revet år
Kultur/personalhistorie	
Reguleringsplan	Omtale Til hinder for bevaring?
<p><u>Plan</u> <u>Forandring:</u>  <i>1866, 73, 73, 75, 75, 76, 71</i> : se protok.  <i>1899:</i> Det framgår ikke klart om hvor mye av den nåværende hovedbyggen som ble rust men det er ruppe snuten om byggearkt. - heller påbygginger.  <i>1899-1900:</i> - kravet om tilladelse for kobberlinsen. Ark. Bernhard Hassel.  <i>1907:</i> til slutt. Oppførelse av balgindvektst i 1. etg. (murs.)  <i>1913:</i> Påbygging av vektstedet.</p>	<p>Fremtidige planer</p> <p>Foto</p> <p>Dato</p> <p>Sign</p>

Frau til 1939,  
sammenstilling.

ANTIKVARISK REGISTER FOR TRONDHEIM

II.

Gate <u>Nordre</u>	nr. <u>7.</u>
Tegninger, oppmålinger <u>1915</u> : Planer, snitt og fasader.	
<del>Eldre foto</del>	
<del>Litteratur</del>	
<del>Kilder</del>	
Tidligere bygning	brent/revet år
Kultur/personalhistorie	
Reguleringsplan	Omtale
Til hinder for bevaring?	
<p><del>Plan</del> <u>Forandringer:</u></p> <p><del>1871, 77, 80</del></p> <p>1871, 77, 80 : se protokoll.</p> <p>1915: Tilbygg av oversted (lenget osv) samt forandringer (ikke spesif.)</p> <p>1915: Sentralvarmekjølebatteri (gjeldene jeg forse opp disse endringeren.)</p> <p>1927: Hjelpert rømnings (safe) 1. etg. (mot gårdsrom).</p> <p>1938: Omlegging av hovedtrapp, utgraving av kjeller under gårdspl. og overdem. av samme i 1. etg.</p>	<p>Fremtidige planer</p> <p>Foto</p>
<p>Denne saluen gjilde frau og tilbake i 21 år. I 1948 ble siste stadfestet tillatelse gitt fra kom. visst om det er realisert (de siste planer var endret i forhold til de første.)</p>	
Dato	
Sign	



I.

Gate	Nordregate		nr. 9
Betegnelse			
Eier 1970	Aasen, A., Lian, H		
Takst kr.	450 000	Areal tomt	285 m <sup>2</sup> bygninger m <sup>2</sup>
Bruk			
Oppført	1907	tidligst	senest
	<small>KJENT</small>		<small>ANTATT</small>
Siste brann	1875	Tidligere branner	
Byggherre	P.A. Claussen		Oppr. bruk
Arkitekt	Karl Norum		
Plantype			
Hovedmål	Etasjer 4½		
Grunnmur	Pusset mur	Kjeller	
Vegger	Pusset mur	Under bygningen og gårds-	
		plassen	
Tak	Mansardtak, midtark, 2 kobbhus		
Eksteriør	Symmetrisk jugendfasade. 1. etasje uheldig modernisert. Masker over 2. etasjes vinduer, forøvrig pussornamenter som krone på lisener.		
Interiør			
Gårdsplass, Uthus	Stöpt		
Ombygging			
1939	Forandring av fasadens 1. etasje.		
Tegninger, oppmålinger			
1903	Planer, snitt, fasader BA		
1939	Fasade		
	Ønskelige forandringer		
	Omgivelser		
	Positive		
	Vedlikeholdstilstand	A	
	Antikvarisk tilstand	B	
	Arkitekturvurdering	B	
	Miljøvurdering	B	
	Prioritering	C	
Dato	2.9.1975		
Sign	L.F.		



Gate Nordregate		nr. 9
Eldre bilder	Foto	
Litteratur		
Kilder		
Tidligere bygning brent/røvet 1875/1905		
Kultur-, personalhistorie		
Reguleringsplan Til hinder for bevaring?		
Fremtidige planer		



168.4A



168.3A



168.2A


FACADE MOD NORDRE GADE.

KARL NORUMS ORIGINALTEGN. 1:200 (B.A.)  
(ORIGINALEN 1:100)

KARL NORUM, ARCHT.  
KOPENHAGEN, 1894-1902


I.

Gate Nordre gate nr. 16	
Betegnelse	
Eier 1970 Gjedebo, T.	
Takst kr. 450.000 Areal tomt 360 m <sup>2</sup> bygninger m <sup>2</sup>	
Bruk Forrening, kontor	
Oppført _____	tidligst 1841 senest _____ omkring _____
Siste brann 1841	Tidligere branner _____
Byggherre	Oppr. bruk
Arkitekt	
Plantype	
Hovedmål	Etasjer 2
Grunnmur Tegl, pusset.	Kjeller Under hele.
Vegger Tømmer, ligg. panel.	
Tak Saltak, tegl, store takvind., gesimskasse på kraftige konsoller.	
Eksteriør 1. et. modernisert. 2. et. delvis 1890-årspreg, men uten sprosseinndeling av vinduer.	
Interiør Modernisert.	
Gårdsplass, overbygget.	
Uthus mot Vaterlandsveita: Mer opprinnelig. 3-fags port.	
Ombygging	
1889 - kjeller, lysgrav.	
1921 - ominnredninger.	
1937 - "	
1949 - endring av inng parti.	
Tegninger, oppmålinger	
Ønskelige forandringer	
Omgivelser	
Dominerende nabo i sør.	
Vedlikeholdstilstand	A
Antikvarisk tilstand	C
Arkitekturvurdering	C
Miljøvurdering	-
Prioritering	-
Dato	2.9.75
Sign	L.F.

Gate Nordre gate		nr. 16
Eldre bilder	Foto	
Litteratur		
Kilder		
Tidligere bygning brent/revet		
Kultur-, personalhistorie		
Reguleringsplan Til hinder for bevaring?		
Fremtidige planer		
		


159.3

Gate	Nordregate	nr.	20
Betegnelse			
Eier 1970	Aune, Jensine		
Takst kr.	235 000	Areal tomt	185 m <sup>2</sup> bygninger m <sup>2</sup>
Bruk	Forretning, kontor		
Oppført	_____	tidligst	_____ senest _____ omkring 1841
Siste brann	1841	Tidligere branner	_____
Byggherre	Oppr. bruk		
Arkitekt			
Plantype			
Hovedmål	Etasjer 2		
Grunnmur	Stein, tegl, pusset	Kjeller	
Vegger	Tømmer, liggende faspanel		Under hele
Tak	Saltak, tegl, 3 kobbhus gesimskasse		
Eksteriør	1. etasje modernisert butikkfasade 2. etasje ca. 1890, symmetrisk plasserte T-postvinduer, profilert omramming		
Interiør			
Gårdsplass, Uthus			
Ombygging	(Mangler data for 1937)		
1937	Oppføring av kobbhus		
1959	Endring av leilighet i 2. etasje		
1962	Sammenslåing av butikker, 1. etasje		
1975	Revet		
Tegninger, oppmålinger			
1921	Plan, snitt, fasade BA		
	Ønskelige forandringer		
	Omgivelser		
	Vedlikeholdstilstand	B	
	Antikvarisk tilstand	B	
	Arkitekturvurdering	C	
	Miljøvurdering	B	
	Prioritering		
	Dato	2.9.1975	
	Sign	L.F.	

Gate Nordregate	nr. 20
Eldre bilder	Foto
Litteratur	
Kilder	
Tidligere bygning brent/revet	
Kultur-, personalhistorie	
Reguleringsplan Til hinder for bevaring?	
Fremtidige planer Planer for nybygg på nr. 18 - 20 1975	
	

I.

Gate Nordre gate		nr. 21.	
Betegnelse			
Eier 1970 A/S Nicolay Klinge.			
Takst kr. 270.000		Areal tomt 222 m <sup>2</sup> bygninger m <sup>2</sup>	
Bruk Forretning, lager.			
Oppført	tidligst 1842	senest 1845	omkring
<small>KJENT</small>			<small>ANTATT</small>
Siste brann 1841	Tidligere branner 1818, 1708, 1681		
Byggherre	Oppr. bruk		
Arkitekt			
Plantype	Hjørnegård, gater på 3 sider. Smal midtfløy, 3-roms-planer i sidefløyene.		
Hovedmål	23,5 x 6 / 2,5 x 7 / 3,5 x 7	Etasjer	2½
Grunnmur	Pusset stein og tegl.	Kjeller under hele bygningen.	
Vegger	Tømmer, stående panel.		
Tak	Saltak, tegl.		
Eksterior	Modernisert 1. etg. med store vinduer. Empirepreg i 2. etasje, men vinduene skiftet. Kraftig gesims, vindus-overdekning.		
Interior			
Gårdsplass, Uthus			
Ombygging	1891 Forandringer. 1931 Ny trapp til 2. etg., utvidelse av lager, WC i 2. etg. Fasadeendring hjørnet Carl Johan/Nordre. 1937 Forretning, kontor og lager utvidet i 1. etg. Ny trapp. 1960 Gårdsrommet overbygget i betong. Forretning utvidet i gårdsrom og 2. etg.		
Tegninger, oppmålinger			
Ombygging, forts.	Ønskelige forandringer		
1966 Lagerrom utgravet i kjeller.			
1968 Modernisering. Nytt inngangsparti, ny trapp, åpne lokaler i 2. etg.-----	Omgivelser positive.		
Stor bygård oppført etter brannen 1841. En del forandret, men karakteren er i store trekk bevart. Bevaringsverdi vesentlig på grunn av sammenhengen med et helhetlig miljø.	Vedlikeholdstilstand	B	
	Antikvarisk tilstand	D	
	Arkitekturvurdering	C	
	Miljøvurdering	B	
	Prioritering	C	
	Dato	20.9.72	
	Sign	LR	

Gate Nordre gate		nr. 21.
Eldre bilder	Foto 1931 2 eksteriörfoto. BA.	
Litteratur		
Kilder		
Tidligere bygning brent/revet 1841		
Kultur-, personalhistorie		
Reguleringsplan 554 Til hinder for bevaring? Neppe.	Ubetydelig utvidelse av Carl Johans gate, nedleggelse av Gaubekveita.	
Fremtidige planer		
		

I.

Gate Betegnelse	Nordre gate	nr. 23	Sammenslått med Gaubekveita 10.
Eier 1970 Takst kr. Bruk	Christophersen, N. m.fl. 330 000 Areal tomt 361 m <sup>2</sup> bygninger m <sup>2</sup> Forretning, kontor, bolig.		
Oppført Siste brann	<small>KJENT</small> 1841	tidligst 1842 Tidligere branner 1818, 1708, 1681	senest _____ omkring <small>ANTATT</small> 1850
Byggherre Arkitekt	Oppr. bruk		
Plantype Hovedmål	Hjørnegård, 2 fløyer. Hovedfløyen har midtgangsplan og dobbeltrom. Port i sidefløy mot veita (oppr. trebygning.) 22½x9/3½x9/10x6,5		
Etasjer	2½		
Grunnmur Vegger Tak	Pusset stein og tegl. Pusset tegl. Saltak, skifer, kobbhus.	Kjeller	under hele bygningen, også gårdsplassen. Eldre hvelvkjellere fjernet.
Eksterior Interior	Enkel glattpusset fasade. Profilert gesims og sålbenk, klassisistisk portal.  Innredning		
Gårdsplass, Uthus	Trang, uryddig bakgård, Støpt dekke.		
Ombygging	1913 Kjelleren fullstendig utgravet, søndre sidefløy nyoppført i mur, fasadene helt endret - trapp og inngang ombygget. 1928 Leilighet innredet på loftet, kobbhus. 1937 Kobbhus påsatt mot Gaubekveita. 1951 Dør til Fjordgaten 31. 1953 Bad og wc. innredet på loftet.		
Tegninger, oppmålinger	1913 Planer, snitt, fasader med endringstegninger. BA. 1928 Loftplan, snitt, fasade. BA.		
Sannsynligvis oppført etter at murtvang ble innført i 1845. Før ombyggingen 1913 hadde gården sitt opprinnelige empirepreg i behold. Sidefløyen mot veita var opprinnelig av tre. Den antikvariske interesse er beskjedent på grunn av store forandringer. Huset er i dimensjoner godt tilpasset trehusmiljøet.	Ønskelige forandringer		
	Omgivelser positive.		
	Vedlikeholdstilstand	B	
	Antikvarisk tilstand	C	
	Arkitekturvurdering	C	
	Miljøvurdering	B	
	Prioritering	D	
	Dato	20.9.1972	
	Sign	LR	



Gate	Nordre gate	nr. 23
Eldre bilder		Foto
Litteratur		
Kilder		
Tidligere bygning brent/ <del>1841</del> 1841		
Kultur-, personalhistorie		
Reguleringsplan 554 Til hinder for bevaring? Neppe.	Forutsetter Gaubekveita nedlagt.	
Fremtidige planer		

Empty text area for notes or additional information.




I.

Gate Nordre gate		nr. 26.
Betegnelse		
Eier 1970 Varemagasinet Tempo A/S.		
Takst kr. 1.100.000 Areal tomt m <sup>2</sup> bygninger m <sup>2</sup>		
Bruk Forretning, lager, kontor.		
Oppført	1905-06	tidligst _____ senest _____ omkring _____
Siste brann	<small>KJENT</small>	<small>ANTATT</small>
Tidligere branner		
Byggherre	Forseth.	Oppr. bruk
Arkitekt	Th. Borg.	
Plantype		
Hovedmål		Etasjer 5½
Grunnmur	Pusset.	Kjeller under hele, inklusive gårdsplass.
Vegger	Pusset, tegl.	
Tak	Mansardtak, skifer.	
Eksterior	Renesanse/inspirert pussfasade. Nye butikkvinduer i 1. og 2. etasje.	
Interior		
Gårdsplass, Uthus		
Ombygging	Diverse endringer siden oppførelsen.	
Tegninger, oppmålinger		
1905 Tegninger til eldre bygning i 1½ etasje.		
1905-06 Originaltegninger til nybygg.		
		Ønskelige forandringer
		Omgivelser
		Vedlikeholdstilstand B
		Antikvarisk tilstand B
		Arkitekturvurdering C
		Miljøvurdering D
		Prioritering E
Dato	20.9.72	
Sign	LR	

Gate	nr.
Eldre bilder	Foto
Litteratur	
Kilder	
Tidligere bygning brent/revet	
Kultur-, personalhistorie	
Reguleringsplan Til hinder for bevaring?	
Fremtidige planer	

I.

Gate Nordre gate		nr. 28. Sammen slått med nr. 30.	
Betegnelse			
Eier 1970 Hansen, Kaare Karl.			
Takst kr. 500.000		Areal tomt 780 m <sup>2</sup> ; bygninger m <sup>2</sup> inklusive nr. 30.	
Bruk Forretning, lager, kontor, bolig.			
Oppført	tidligst 1842	senest 1845	omkring
Siste brann <sup>KJENT</sup> 1841	Tidligere branner 1708, 1681		<sup>ANTATT</sup>
Byggherre Hans Larsen, skibscapitaine.		Oppr. bruk bolig.	
Arkitekt			
Plantype Rektangulær 4-romsplan, oppr. 3 uthusfløyer, sideport. Tilbygget fabrikkbygning i mur mot Credoeveita.			
Hovedmål 14 x 9 + uthusfløyer		Etasjer 2½	
Grunnmur	Pusset tegl.		Kjeller under hele hovedbygningen, sørfløyen og fabrikkbygningen.
Vegger	Tømmer, liggende panel.		
Tak	Saltak, tegl.		
Eksterior	Moderne butikkfasade i 1. etasje. 2. etasje har 1890-års eksteriør. Eldre panel og vinduer på gårdsiden. Pussfasade mot veita, rundbuede vinduer.		
Interior			
Gårdsplass,	rotet gårdsplass, nyere utbygg og tilbygg.		
Uthus	Eldre vinduer i hovedhuset.		
Ombygging			
1898-99 Diverse endringer. Kjeller utgravet. Nytt trappehus.			
1903 Fabrikkbygning mot Credoeveita oppført.			
1933-35 Sammen slått med nr. 30 og Credoeveita 2.			
1962 Konfeksjonsforretning innredet i 1. etg.			
1966 Fasaden modernisert.			
Tegninger, oppmålinger			
1898 Planer og snitt. BA.			
1899 Plan og snitt (utsnitt) BA.			
1902-03 Plan av gården, med tegninger til fabrikkbygning. Snitt og fasader. BA.			
1931 Fasade 1:50 BA.			
Oppført etter bybrannen i 1841. Alminnelig, anonym bygård, eksteriør preget av århundreskiftets stil. Sterkt ombygget i første etasje.  Liten antikvarisk verdi, men godt innslag i et bevart trehus/forretningsströk.		Ønskelige forandringer	
		Omgivelser positive.	
		Vedlikeholdstilstand	C
		Antikvarisk tilstand	C
		Arkitekturvurdering	C
Miljøvurdering	C		
Prioritering	D		
Dato	20.9.72		
Sign	LR		

Gate Nordre gate		nr. 28.
Eldre bilder	Foto	
Litteratur P. Schönning: Træk av Trondhjems topografiske historie, II.		
Kilder		
Tidligere bygning brent <del>1841</del> 1841		
Kultur-, personalhistorie		
Reguleringsplan Til hinder for bevaring?		
Fremtidige planer		
		

157.9


I.

Gate	Nordre gate	nr. 30	Sammenslått med nr.28, under nr.28.
Betegnelsen	Thams-gården.		
Eier 1970	Hansen, Kaare Karl		
Takst kr.	500 000	Areal tomt 780 m <sup>2</sup> bygninger	m <sup>2</sup> inklusive nr.28.
Bruk	Forretning, kontor.		
Oppført	1842	tidligst _____	senest _____ omkring _____
	<small>KJENT</small>		<small>ANTATT</small>
Siste brann	1841	Tidligere branner 1708, 1681.	
Byggherre	Handelsmand Jørgen Dahl		Oppr. bruk bolig.
Arkitekt			
Plantype	Hjørnegård, 2 hovedfløyer, 2 uthusfløyer. Hovedhuset har midtgangsplan.		
Hovedmål	13x9/11x6 + uthus.	Etasjer 2½.	
Grunnmur	Pusset tegl.	Kjeller under hovedfløyene, unntatt portrom 2 m dyp. Eldre hvelvkjellere fjernet.	
Vegger	Tømmer, liggende panel.		
Tak	Saltak, skifer.		
Eksterior	Overdådig dekor. fra århundreskiftet. Kraftig gesims med konsoller, utskåret listverk, portal i nasjonal stil. Nyere butikkvinduer mot Nordre gate.		
Interior			
Gårdsplass, Uthus			
Ombygging	1870. 1894 Diverse endringer. Taket hevet ved påbygging av veggene. Nytt fasadeutstyr. (Fra Thams'ferdighusfabrikk i Orkanger?) 1903 Ildfast hvelv oppført. 1935 Sammenslått med nr.28, nytt gatenummer 28. 1966 Forretning i 1.etasje, kontor i 2.etasje, garderobe og spiserom i fløy mot Fjordgaten.		
Tegninger, oppmålinger	1893 Fullstendig oppmåling, planer, snitt, 1m=1,5 cm. BA. 1893 Detaljtegninger til nytt fasadeutstyr. BA. 1963 Planer, fasade. BA.		
Oppført etter brannen 1841. på gamle hvelvkjellere. Eksteriøret helt forandret i 1893, da gården var kontor for Thams & Co. Sannsynligvis er fasadeutstyret laget ved firmaets fabrikk. Meget interessant eksempel nasjonalromantisk trearkitektur, innslag av dragestil. Bevaringsverdig. Verdifullt ledd i forholdsvis intakt trehusmiljø i Nordre gate og Fjordgaten.	Ønskelige forandringer		
	Omgivelser positive.		
	Vedlikeholdstilstand	B	(A)*
	Antikvarisk tilstand	C	
	Arkitekturvurdering	A	
	Miljøvurdering	B	
	Prioritering	B	
	* fasaden nyoppusset.		
Dato	20.9.72		
Sign	LR		

Gate	Nordre gate	nr. 30
Eldre bilder	Foto	
Litteratur P.Schønning: Træk av Trondhjems topografisk historie II.		
Kilder		
Tidligere bygning brent/revet: 1841		
Kultur-, personalhistorie Ved århundreskiftet Trondheims-kontor for Thams & Co.		
Reguleringsplan Til hinder for bevaring?		
Fremtidige planer		



125.17



Film?



157.7



126.6